

**Государственное учреждение образования
«Средняя школа д. Вистычи»
Брестский район**

Дорогами истории на велосипедах

А.М. Пивоварчук
учитель высшей квалификационной
категории

2022

Школьное краеведение:

- помогает формировать мировоззрение;
- воспитывать чувство патриотизма, любовь к Родине;
- прививать уважение к историко-культурному наследию белорусского народа;
- учить быть бережливыми к природе



В поездках мы...




... штурмуем высоты



... преодолеваем бездорожье



... изучаем природные катаклизмы



... ныряем в ледяную воду



... работаем с топографическими картами



... делаем описания



... фотографируем объекты



... наблюдаем за погодой



... проводим многочисленные измерения

Основные направления исследований:

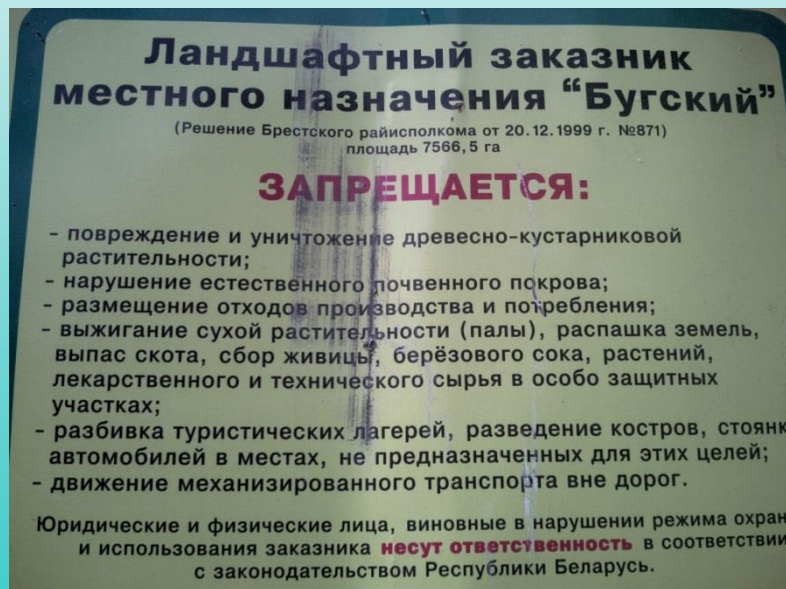
- памятники природы и природные объекты;
- памятные места;
- населённые пункты;
- памятники истории, культуры и архитектуры;
- братские могилы, захоронения военных лет;
- дворцово-парковые ансамбли, усадьбы

Памятники природы

(национальный парк, заказники, редкие деревья, родники, высшие и низшие точки районов)



Дуб-патриарх и дуб-отшельник в Национальном парке «Беловежская пуща»





Родник д. Тумин (Каменецкий район)



Святой источник

д. Вежное (Пружанский район)



Свято-Михайловский родник

д. Огородники (Каменецкий район)




Учащиеся ГУО «Средняя школа д. Вистычи»
покорили и высшую и низшую точки Брестского района

Природные объекты

(реки, озёра, леса, карьеры)



Температура воды в реке **Лесная** $0,2^{\circ}$



Фрагмент моста через
реку **Левая Лесная**
(Каменецкий район)



Пруд в деревне **Омелинно**
(Брестский район)



Брестский район




Все карьеры похожи друг на друга:
д.Козловичи (Брестский район),
д.Кощенники (Каменецкий район),
д.Вельямовичи (Брестский район)



Памятные места



Малые Сехновичи
Тадеуш Костюшко



Скоки
Юлиан Немцевич



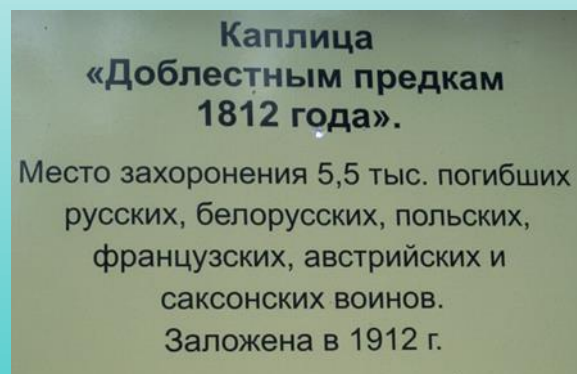
Комаровка
Пётр Климук



Деменичи
Маркиан Германович



Деревня **Чижевщина** – место
Крупчицкой битвы 1794 г.



Деревня **Поддубно** –
место **Городеченской битвы**
1812 г.

Населённые пункты



Город **Жабинка**
Комбикормовый завод

Посёлок
Беловежский
(Каменецкий район)





Фото на фоне
бывшей школы
в деревне **Зеленец**
(Брестский район)



Деревня **Огородники** (Каменецкий район)



Деревня **Чижевичи**

(Брестский район)

5 районных центров за один день на велосипеде



Брест 6 ч. 51 мин.



Жабінка 8 ч. 52 мин.



Кобрын 10 ч. 36 мин.



Пружаны 14 ч. 12 мин.



Каменец 18 ч. 44 мин.

Памятники истории, культуры и архитектуры



Свято-Михайловская церковь
в аг. **Остромечево**
(Брестский район)



Троицкий костёл XVI в. в аг.
Чернавчицы (Брестский район)



ДОТ
Деревня Огородники
(Каменецкий район)



Хозяйственная постройка
1911 г. д. Копылы
(Каменецкий район)



Колокольня XIX в.
гп Шерешево
(Пружанский район)



Колонна XVIII в.
аг. Вистычи
(Брестский район)

Братские могилы, захоронения военных лет



Памятник на братской могиле
в д. Чернавчицы
(Брестский район)



Памятник воинам-освободителям
на братской могиле
в д. Пелище (Каменецкий район)



Кладбища времён Первой мировой войны

д. Тевли
(Кобринский район)

д. Томашовка
(Брестский район)

Дворцово-парковые ансамбли, усадьбы



Фрагмент дворца
Город **Высокое**



Усадебный дом в д. Гремяче
(Каменецкий район)



Въездная аллея
к усадебному дому
в д. **Большая Раковица**
(Брестский район)



Фрагмент керамики
Парк д. **Сычи**
(Брестский район)

СПАСИБО ЗА ВНИМАНИЕ!