

П.С. Лопух, Н.Л. Стреха, О.В. Сарычева, А.Г. Шандроха.

В учебных материалах использованы карты, подготовленные РУП «Белкартография» (авторы специального содержания: Г.З. Озем, Л.В. Фокеева, Л.В. Шкель).

РАЗДЕЛ I. НАСЕЛЕНИЕ И ЕГО ХОЗЯЙСТВЕННАЯ ДЕЯТЕЛЬНОСТЬ.

ТЕМА 1. ПОЛИТИЧЕСКАЯ КАРТА МИРА



§ 2. Политическая карта мира и особенности ее формирования

Вспоминаем. Что является объектом и предметом изучения социально-экономической географии? Какие науки входят в состав социально-экономической географии?

Узнаем. Что изучает политическая география и какие объекты отражаются на политической карте. В чём различие между страной и государством. Сколько в мире суверенных государств и зависимых территорий. Что входит в состав территории государства и как устанавливается государственная граница.

Размышляем. Всегда ли страна является государством? Почему существуют зависимые территории?


2.1. Политическая карта мира. Основным объектом изучения социально-экономической географии является общество. Однако общество очень сложное образование. Оно включает следующие составные части: людей (население), их деятельность (хозяйство), материальную и духовную культуру. *Вспомните, объектами изучения каких географических наук являются перечисленные элементы общества?*

Важным элементом общества является политика. Это особая сфера деятельности, которая связана с управлением обществом. Для управления обществом создан специальный механизм, который называется *государством*. Оно выполняет определенные функции по управлению хозяйством и обществом (внутренние функции) и деятельностью на международной арене (внешние функции).

Политика – это деятельность не всего общества, а государства. Все мы живём в государственно-организованном обществе. Ключевые вопросы функционирования государства связаны с властью: кому принадлежит власть, как к ней приходят, какими способами она реализуется, сколько есть уровней власти. Ответы на эти вопросы даёт специальная наука – политология.

Политика, как особая сфера деятельности общества, является так же объектом изучения политической географии, самостоятельной науки в составе общественной географии. Политика, как и любая другая деятельность общества, осуществляется на определенной территории. Поэтому она во многом зависит от географических особенностей конкретной территории: географического положения, размеров территории, наличия природных ресурсов, соседства с другими государствами. В результате этого на каждой территории возникает своеобразная политическая и территориальная организация общества.

Формы политико-территориальной организации общества могут быть разными. Главное политико-территориальное образование современного общества – государство. Оно же является важнейшим объектом изучения политической географии. Помимо государств, существуют и другие политико-территориальные образования: зависимые территории, территории с международным статусом. Все политико-территориальные образования, а также различные политические процессы и явления могут быть отображены на карте.



Политическая карта – географическая карта, на которой изображены государства, их границы и столицы, зависимые территории и их административные центры.

Разными условными знаками на политической карте могут также отражаться: формы правления и политико-территориального устройства государств, районы конфликтов, спорные территории и другая информация, характеризующая политическую жизнь общества.

2.2. Страны и государства в социально-экономической географии.

В социально-экономической географии понятия «страна» и «государство» неоднозначны. Понятие «страна» шире и более емкое, чем понятие «государство». **Каждое государство является страной, но не каждая страна является государством.**

Понятие «страна» имеет преимущественно социально-экономическое и историко-культурное содержание. Страну можно определить как территорию, на которой проживает постоянное население. Для населения страны характерны: определенный уровень национального самосознания, политической организации,

своеобразная культура и хозяйственная деятельность. С точки зрения политической географии страна может обладать суверенитетом и самостоятельно осуществлять управление внутри и на международной арене. Страна одновременно является и государством. Но страна может и не быть государством, а иметь лишь определенный уровень самоуправления. В таком случае она будет находиться в зависимости от другого суверенного государства – зависимая территория. Она может быть его частью (автономия, субъект федерации, самопровозглашённое государство).

Главный признак государства – это суверенитет или независимость. Государственный суверенитет – это норма международного права, позволяющая стране (государству) самостоятельно, без вмешательства со стороны других государств, решать вопросы своей внутренней жизни (внутренняя политика) и строить отношения с другими государствами (внешняя политика).

Первые государственные образования на территории современной Индии возникли задолго до нашей эры. Однако в 18 веке нашей эры практически вся территория современной Индии утратила свой суверенитет, и долгое время находилась в колониальной зависимости от Великобритании. Индия как государство исчезла, но как великая страна, со своей религией, культурой, самосознанием населения она сохранилась. Индия, как суверенное государство, восстановилась в 1947 г, добившись независимости.

На современной политической карте мира насчитывается 194 суверенных государства и около 300 стран. Помимо суверенных государств, странами считаются зависимые территории, на которых проживает постоянное население, а также самопровозглашенные, но не признанные государства, субъекты федераций и автономные образования в составе государств.

2.3. Суверенные государства и зависимые территории. Суверенитет – главный и основополагающий признак независимого государства. Среди других важнейших признаков – наличие территории, постоянного населения, национального хозяйства, системы власти, столицы, национального законодательства. У государства имеются так же основные символы: герб, флаг, гимн.

Суверенное государство – государство, имеющее чётко определённую территорию, постоянное население, правительство, осуществляющее внутренний и внешний суверенитет, имеющее полномочия вступать в международные отношения с другими суверенными государствами.



Помимо государств существуют политико-территориальные образования (территории), которые, находясь в разной степени зависимости от суверенных

Зависимые территории имеют разный статус. У Великобритании они называются заморскими территориями, у США – неинкорпорированными территориями, у Франции заморские территории. Зависимые территории, как правило, не входят в состав тех государств, от которых они зависят.

государств, обладают при этом определенным уровнем самоуправления. Большинство современных зависимых территорий – это бывшие колонии, которые в силу ряда обстоятельств, не смогли получить независимость. Больше всего зависимы территорий у Великобритании, Франции, США. Зависимые территории имеются также у Нидерландов, Австралии, Новой Зеландии и некоторых других государств.

2.4. Государственная граница. Каждое государство формируется и развивается на определенной территории. На ее распространяется суверенитет данного конкретного государства. В состав территории государства входит один или несколько участков суши вместе с внутренними водами (реками, озерами, водохранилищами, болотами).

Суверенитет государства распространяется и на воздушное пространство над сушей и на земные недра под ними. Если государство имеет выход к морям или океанам, то в его состав входят территориальные воды – прилежащее к суше водное пространство морей и океанов определенной ширины (рис 1).

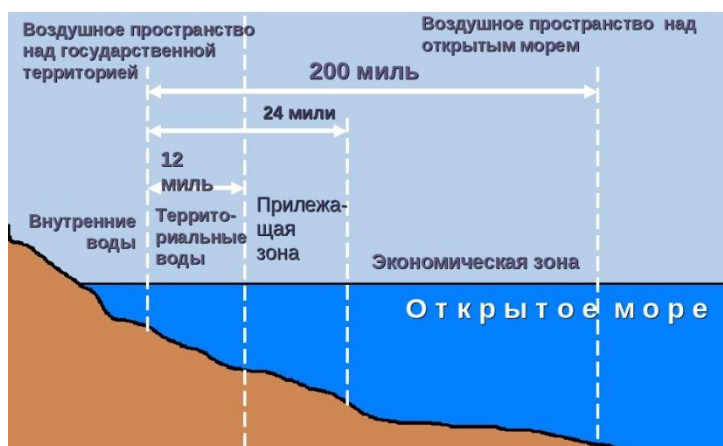


Рис 1. Территориальные воды и морская экономическая зона

Морская экономическая зона - пояс морского пространства шириной до 200 миль, прилегающий к государству - не входит в его состав. В этой зоне государство имеет право на промысел, разработку и регулирование природных ресурсов, проведение научных исследований, а также установление условий промысла для других государств.

Территории государств разделяются между собой государственными границами. Государственные границы с помощью определенных условных знаков обозначаются на карте. Государственная граница – это реальная, обозначенная на местности и политической карте, либо воображаемая линия, которая обозначает пределы пространственного распространения государственного суверенитета. Граница между

Процесс установления границ проходит в два этапа. Сначала государства договариваются о месте прохождения границы между ними и обозначают ее на картах. Этот процесс называется делимитацией. Затем государственная граница обозначается на местности (демаркация).

государствами устанавливается на основе договора между государствами с учётом норм международного права. Самую протяжённую государственную границу имеет Россия – более 60 000 км, у нее же и самая протяжённая водная граница – около 40 000 км. Самая длинная непрерывная граница между государствами у России с Казахстаном (7200 км), а самая длинная граница между государствами у США и Канады (около 8900 км).

Обобщим и запомним. Предметом изучения политической географии является политико-территориальная организация общества. Политическая карта – специальная географическая карта, на которой отображены основные политико-территориальные образования: государства и зависимые территории, и их государственные границы. Каждое государство является страной, но не каждая страна является государством. Государственная граница – это линия, которая обозначает пределы пространственного распространения государственного суверенитета. Она устанавливается по соглашению между государствами.

Проверим себя: 1. Что изучает политическая география? 2. Какие объекты отображаются на политической карте мира? 3. В чём различие между страной и государством? 4. Каковы основные признаки государства? 5. Что представляют собой зависимые территории? 6. Что включает в себя территория государства? 7. Какую роль играет государственная граница и как она устанавливается?

От теории к практике. 1. Представьте себе, что вас включили в состав комиссии по установлению государственной границы между Беларусью и Украиной. Какова будет последовательность действий этой комиссии?

Обсудим: Почему не каждую страну можно назвать государством?

Для любознательных: Во многих зависимых территориях проводились референдумы о независимости. Однако большинство населения высказывалось за сохранение существующего статуса этих территорий. Как вы думаете, в чём причина таких результатов этих референдумов?

§ 3. Государства мира по формам правления, политико-территориальному устройству, размерам территории и численности населения

Вспоминаем. В чём основное различие между страной и государством? Что входит в состав территории государства?

Узнаем. Что такое форма государственного правления, и какие бывают государства по форме правления. Какими бывают государства по особенностям политико-территориального устройства. В чем основное различие между республикой и монархией. Как различаются государства по размерам территории и численности населения.

Размышляем. Почему современные государства различаются по формам правления и политико-территориальному устройству? Какое значение для государства имеет размер территории и численность населения?

3.1. Формы правления государств. Для каждого государства характерен определенный *государственный строй*. Основные вопросы власти являются: кому принадлежит власть в государстве, как она реализуется, какие существуют уровни власти? Эти вопросы дают нам представление о формах правления и политико-территориального устройства государства.

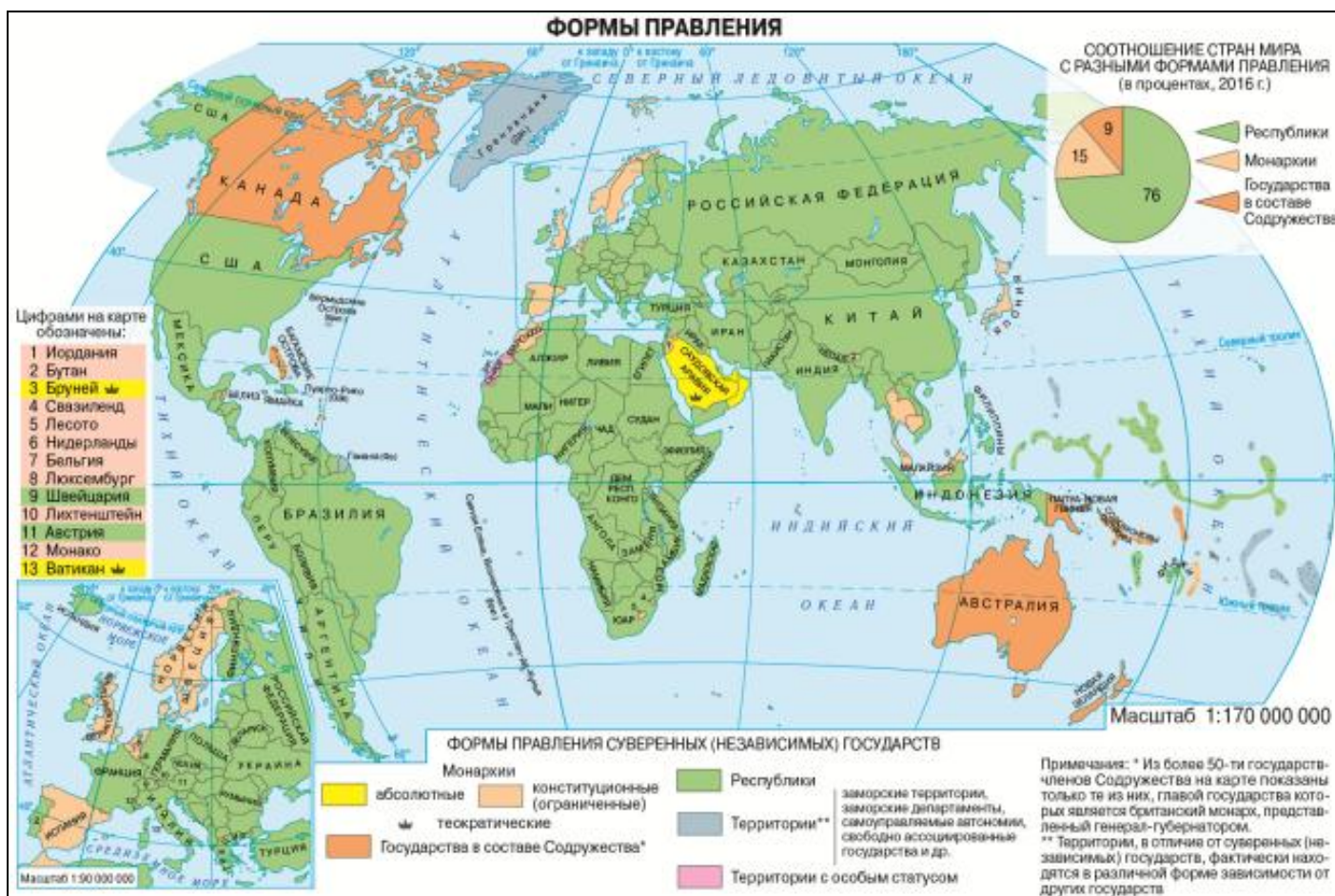


Рис 2. Формы правления

Форма правления зависит от принадлежности власти в государстве и процедуре ее получения. Обычно различают *республиканскую (республика) монархическую (монархия) формы правления* (рис. 2).

Республика – форма правления, при которой все высшие органы государственной власти избираются всеми гражданами или создаются общегосударственными представительными учреждениями.

В **республиках** верховным носителем власти является народ (народовластие). Народовластие реализуется путем передачи своих властных полномочий выборным представителям (президенту) и выборным органам (парламенту). Эти представители и органы от имени народа реализуют его властные полномочия. (*Подумайте, какие политические процессы периодически проходят в Республике Беларусь и являются проявлением непосредственного народовластия?*)

Если наиболее значимые властные полномочия сосредоточены у всенародно избираемого президента, то такая *республика называется президентской*. Президентскими республиками являются Беларусь, Казахстан, Франция. В других странах ключевую роль в государственной жизни играет парламент. Такая *республика является парламентарной* или парламентской (ФРГ, Индия, Португалия). При равномерном распределении властных полномочий между парламентом и президентом – *парламентско-президентская республика* (Франция, Украина, Финляндия). В государствах с *монархической формой правления* ключевой является идея о божественном происхождении власти. Единоличным носителем властных полномочий Бога на земле является **монарх** (царь, король, князь, император, султан).



Монархия – форма правления, при которой верховная государственная власть полностью или частично сосредоточена в руках единоличного главы государства – монарха, и, как правило, передается по наследству.

В зависимости от полноты власти, сосредоточенной в руках монарха монархии бывают абсолютными и ограниченными. В абсолютных немногочисленных монархиях в руках монарха сосредоточена вся полнота власти (судебная, законодательная, исполнительная).

Абсолютными монархиями, например, являются Ватикан, Саудовская Аравия, Катар (рис. 3). В большинстве современных монархий властные полномочия монарха ограничены парламентом, избираемым народом и конституцией. Такие монархии называют конституционными или парламентскими (Великобритания, Испания, Дания) (рис. 4)



Рис. 3 Эмир Катара



Рис. 4 Парламент Великобритании

Специфическую группу монархий составляют так называемые королевства Содружества. Это 16 государств (включая Великобританию), входящих в состав Содружества наций, в которых британский монарх (королева Елизавета II) выступает как глава государства. Среди них Канада, Австралия, Новая Зеландия. Содружество наций – это международная организация, объединяющая 53 государства, а в абсолютном большинстве – бывшие колонии Великобритании.

В монархиях власть монарху передается, как правило, по наследству. Ее наследует один из представителей монаршего рода. Однако бывают и выборные монархии, например, Ватикан. *(По политической карте мира в атласе определите, на каких материках или частях света представлены преимущественно республики, а на каких монархии довольно многочисленны, или вообще отсутствуют).*

Глава государства выбирается в монархиях с федеративной формой политико-территориального устройства (Малайзия, Объединенные Арабские Эмираты). Всего в мире в настоящее время насчитывается более 40 монархий.

Совокупность способов, которыми реализуются властные полномочия в государстве, называются **политическим режимом**. Обычно выделяют два типа политических режимов – демократические и недемократические (авторитарные, тоталитарные) политические режимы. В государствах с демократическими политическими режимами в равной степени защищаются интересы и соблюдаются права и свободы всех слоёв населения. В государствах с недемократическими режимами отдельные группы или часть населения пользуются большими

привилегиями независимо от формы правления. Государства с высоким уровнем демократии могут быть как среди республик (Финляндия), так и среди монархий (Швеция).

3.2. Формы политико-территориального устройства государств.

В зависимости от количества уровней власти в государстве и ее распределения по территории, выделяют *формы политико-территориального устройства государств*. Различают унитарную и федеративную *формы политико-территориального устройства государств*

Унитарная форма политико-территориального устройства государства – форма политико-территориального устройства при единообразии власти и законы по всей территории государства.

Унитарную форму политико-территориального устройства имеет большинство государств мира, в том числе и Республика Беларусь (рис.5).



Рис. 5 Политико-территориальное устройство

В унитарных государствах могут быть *автономные образования*. В отдельных районах государства исторически сложились условия решения внутренней жизни иначе, чем на основной его части. Например, допускается использование в качестве государственного другого языка, вводятся дополнительные праздничные дни и т.д. Примером автономии являются Фарерские острова в составе Королевства Дания.

Если в государстве имеется два уровня власти, то такое государство имеет федеративную форму политико-территориального устройства и называется федерацией.

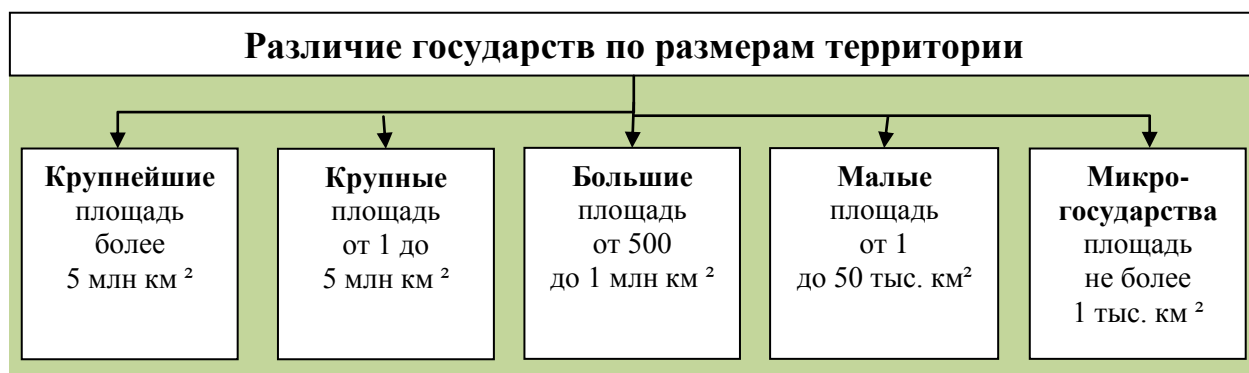
Федерация – форма политико-государственного устройства государства при наличии двух уровней власти.

К федерациям иногда применяется название Союзное государство. Первый уровень власти в такой федерации – *общегосударственный*: общенациональные законы, общенациональный президент, парламент. Их полномочия распространяются на всю территорию государства без исключения. Вторым уровнем власти образуют *субъекты федерации* (штаты, земли, республики, провинции и т.д.), которые все вместе и образуют федеративное государство. В каждом субъекте федерации имеются свои органы власти, которые решают вопросы в соответствии с законодательствами субъектов федерации.

В федерациях часть законов и решение вопросов относится к компетенции общенациональных органов власти, а другая часть – к компетенции субъектов федерации. Федерациями являются как наиболее крупные по размерам территории государства (Россия, Канада, США, Бразилия), так и относительно небольшие по размерам, например, Бельгия. (*Как вы думаете, какими причинами может быть обусловлена федеративная форма устройства государств?*)

3.3. Различие государств по размерам территории, численности населения, уровню развития. Государства мира существенно различаются между собой по размерам территории и численности населения. (*Как вы думаете, какими причинами обусловлены эти различия?*) Для лучшего понимания этих различий и их анализа обычно осуществляют группировку государств. Так, по размеру территории государства обычно объединяют в следующие группы: крупнейшие, крупные,

большие, средние, малые и микрогосударства.. **Крупнейшие государства** имеют площадь территории более 5 млн км². В эту группу входит 6 государств: Россия (самое крупное по размерам территории государство мира – 17,2 млн км²), Канада, Китай, США, Бразилия, Австралия. **Крупные** государства, площадью от 1 до 5 млн. км² более многочисленны (23 таких государства). Среди них: Индия, Мексика, Аргентина, Алжир, Монголия. Группу **больших** образуют государства с площадью территории от 500 тыс. до 1 млн км². Таких государств более 20, среди которых Турция, Украина, Франция.



Наиболее многочисленной (более 70) является группа **средних** по размерам территории государств (50-500 тыс. км²). Среди них Германия, Беларусь, Польша. Следующую группу составляют **малые** государства (1-50 тыс. км²). Это государства Дания, Бельгия, Израиль. Выделяют и группу **микрогосударств**, площадь которых не превышает 1 тыс. км². Самое малое государство мира – Ватикан (всего 0,44 км²).

Как правило, наиболее крупные по размерам территории государства являются и наиболее населенными. *(Определите, какие из 6 крупнейших по размерам территории государств входят в число крупнейших по численности населения)*. Мировым лидером по численности населения долгое время оставался Китай. Сейчас в этой стране проживает около 1 млрд 400 млн человек. Близка по численности населения к Китаю Индия – 1 млрд 350 млн. В следующих за ними странами численность населения уже существенно меньше. В США проживет более 300 млн. человек, еще в 10 государствах проживает более 100 млн человек в каждой. Эти государства относятся к числу **крупнейших** по численности населения. В них

проживает более 60 % всего населения мира. Самое малое по численности населения государство мира – Ватикан (около 1 тыс. человек).

Некоторые небольшие по размерам территории государства имеют довольно значительную численность населения. И наоборот, крупные по размерам территории государства могут характеризоваться незначительной населенностью. Например, Сингапур по территории занимает 171 место в мире (778 км²), а по численности населения находится на 116 месте (более 5 млн человек). В тоже время в Монголии, площадь которой составляет 1,5 млн км² (18 место в мире), проживает чуть более 3 млн человек (137 место). *Как вы думаете, в чем причина таких различий?*

По уровню развития страны мира также различаются между собой. Единой классификации стран по уровню развития не существует. Для разделения стран по уровню развития используют много показателей, которые характеризуют уровень развития сельского хозяйства, промышленности, оказания услуг населению, доходов населения, уровня образования, продолжительности жизни населения и т.д. Наиболее часто делят страны на высокоразвитые (США, ФРГ, Япония, др.) и развивающиеся. Во вторую группу входит большинство стран мира и в первую очередь страны Африки и Азии. Иногда выделяют группу стран со средним уровнем развития (Испания, Португалия, Греция, Италия и др.). После США на второе место по уровню развития хозяйства вышел Китай.

Обобщим и запомним. Основу государственного строя государств составляют форма правления и форма политико-территориального устройства. По форме правления государства делятся на республики и монархии. По особенностям политико-территориального устройства выделяют унитарные и федеративные государства. Федерациями, как правило, являются крупнейшие по размерам территории государства. Современные государства существенно различаются по размерам территории, численности населения и уровню развития.

Проверим себя: 1. На какие вопросы мы отвечаем, характеризуя государственный строй? 2. Что такое форма государственного правления, и какими бывают государства по форме правления? 3. В чём основное отличие между абсолютной и ограниченной монархией? 3. Какими бывают государства по форме политико-территориального устройства? 4. Сколько уровней власти в федеративном государстве и как они соотносятся между собой? 5. Как различаются государства по размерам территории и численности населения? Каковы причины таких различий?

От теории к практике. В королевствах Содружества Королева Великобритании Елизавета II является чисто номинальным главой государства. Реальная власть принадлежит парламенту и правительству. Однако население этих государств в своем большинстве не желает изменения монархической формы правления на республиканскую. Как вы думаете, какими экономическими причинами обусловлен такой выбор населения?

Обсудим: Почему монархическая форма правления наиболее распространена в Европе и Азии и практически не представлена на африканском континенте?

Для любознательных: Федерациями, как правило, являются самые крупные по размерам территории государства. В тоже время имеются небольшие по площади и численности населения государства с федеративной формой устройства. Как вы думаете, чем это обусловлено?

§ 4. Качественные и количественные изменения на политической карте.

Этапы формирования политической карты мира

Вспоминаем. *Какие объекты отображаются на политической карте мира?*

Узнаем. *Какие изменения происходят в политической жизни общества и почему политическая карта мира не остаётся постоянной. Какие изменения на политической карте мира являются количественными, а какие качественными и как они взаимосвязаны. Сколько этапов выделяют в формировании политической карты мира, и какие политические процессы были характерны для этих этапов.*

Размышляем. *В чём причины изменений, происходящих на политической карте мира? Почему постоянно увеличивается численность суверенных государств?*

4.1. Качественные и количественные изменения на политической карте.

Государства мира находятся в постоянном развитии, которое может приводить к изменению его границ, формы правления и политико-территориального устройства, местонахождения столицы и другим изменениям. Государства могут распадаться на несколько более мелких по площади и населению, или объединятся между собой в более крупные. Ранее зависимые территории могли приобрести независимость и пополнять ряды суверенных государств. Все эти изменения происходят в мире постоянно, но с разной интенсивностью на разных континентах и в разные исторические периоды времени. Как результат этих изменений отмечается динамичность политической карты мира. *(Используя знания, полученные при изучении истории, предположите, в какие исторические периоды на политической карте мира могли происходить наиболее существенные изменения).*

Изменения на политической карте принято делить на **количественные и качественные изменения**. Как правило, количественные и качественные изменения на политической карте взаимосвязаны и могут происходить одновременно.

К основным **количественным изменениям** относятся: увеличение или уменьшение числа государств, изменение размеров их территории, изменения в административном делении государств, составе международных организаций. Примером количественных изменений может быть распад СССР и образование 15

новых независимых государств (рис. 1), распад Югославии на более мелкие суверенные государства, объединение ФРГ, ГДР и Западного Берлина в одно государство.



Рис. 1. Распад СССР и образование 15 новых независимых государств.

Результатом количественных изменений на протяжении XX-XI веков стало значительное увеличение числа независимых государств. Так, если в 1900 г. на политической карте мира насчитывалось немногим более 50 независимых государств, то в настоящее время их 194.

Среди **качественных изменений** наиболее распространенными являются изменение формы правления и политико-территориального устройства государства, перенос столицы в другой город, получение территорией статуса независимого государства, изменение в названии государства. Как правило, вопрос о форме правления или политико-территориального устройства, а также выборе столицы решается при распаде либо объединении государств. Например, при объединении Германии сохранилась форма федеративного устройства, которая была раньше у

ФРГ, а на территории бывшего ГДР было образовано 5 новых субъектов федерации – федеральных земель. Столицей объединенной Германии стал г. Берлин (рис. 2).



Рис. 2. Объединение Германии

4.2. Этапы формирования политической карты мира.

Политическая карта мира начала формироваться с появлением первых государств. (Вспомните из курса истории, когда

появились первые государства?) С момента

возникновения государств на первых формирования политической карты преобладали монархии.

Долгое время политическая карта характеризовалась крайней неустойчивостью. В *древний период* и вплоть до *средневековья* (2 тыс. лет до н.э - XV в. н. э.) между государствами велись постоянные войны за территории и ресурсы. Государства возникали и исчезали, они то расширяли свои границы, то распадались на несколько государств. Постоянно менялись названия и границы государств. (Вспомните из курса истории государства древнего периода времени. Определите, какие государства находятся на территории их существования в настоящее время). При этом между государствами наблюдались очень значительные различия по уровню развития. Одни из них, преимущественно европейские и азиатские, характеризовались более высоким уровнем сформированности государственных институтов власти и экономического развития. Другие (африканские, большинство американских) находились на начальных стадиях развития государственности и имели архаичное хозяйство.

Началом *нового этапа* в формировании современной политической карты мира (с XV в. до окончания первой мировой войны) стала *эпоха Великих географических открытий (ВГО)*. Она положила начало периоду колониального раздела и последующих переделов мира между европейскими государствами. Первый крупный раздел мира был проведен Испанией и Португалией в 1494 г. По так называемому Тордесильяскому договору, моря и земли к востоку от линии,

проведенной по меридиану в Атлантическом океане, отходили к Португалии, а к западу – к Испании.

После Великих географических открытий на политической карте мира появились крупные колониальные империи и колонизированные ими территории. Самой крупной колониальной империей этого периода была Великобритания. Максимальной площади она достигла в 1919 г. и составляла 34.75 млн км² или 22 % земной суши. Значительные колонии имели также Франция, Нидерланды, Бельгия, Германия, США и многие другие страны. Колонизация во многом изменила естественный ход развития тех государств Америки, Африки, Азии, Австралии и Океании, которые на длительное время превратились в колонии европейских государств.

Поскольку VIII–XIX века были периодом активного развития промышленного производства, то колонии становились важнейшими поставщиками сырья для европейских стран и рынками сбыта готовой продукции. Экономическое развитие европейских стран проходило неравномерно, между ними постоянно обострялись политические и экономические противоречия и велась борьба за передел сфер влияния колониальных владений.

Наиболее значительное влияние на формирование современной политической карты мира оказали события, произошедшие на рубеже нового и *новейшего* периодов времени. Ключевую роль в этих изменениях сыграла первая мировая война, итогом которой стал распад целого ряда империй и образование на их месте новых государств. Так прекратили свое существование Российская империя, Австро-Венгрия, Османская империя. Значительную часть своей территории потеряла Германия. На их месте возникли новые государства. Была восстановлена государственность Польши. На месте Австро-Венгрии образовались Австрия, Венгрия, Чехословакия. За счёт объединения ряда территорий и стран возникла Югославия. На месте Российской империи появилась Финляндия, Прибалтийские государства (Литва, Латвия, Эстония), а также ряд республик из которых потом образовался СССР.

Колонии потерпевших в Первой мировой войне поражение государств (прежде всего Германии) по решению Лиги Наций были переданы под управление стран победительниц – преимущественно Великобритании и Франции.

Окончательное формирование современной политической карты мира произошло после Второй мировой войны. Во многом оно происходило под влиянием двух основных процессов. Первый – это противостояние двух общественно-политических систем: социалистической, во главе которой стоял СССР, и капиталистической, лидирующие позиции в которой занимали США. Результатом этого противостояния стала гонка вооружений, в том числе и ядерных, борьба за сферы влияния среди стран “третьего мира”, многочисленные конфликты, в том числе и вооруженные.

Закончилось данное противостояние распадом СССР и исчезновением системы социалистических государств в 90-х годах XX ст. На месте СССР образовалось 15 независимых государств. *(Найдите на политической карте мира государства, которые образовались в результате распада СССР).* Распались и другие социалистические государства. На месте Чехословакии образовались Чехия и Словакия, а на месте Югославии – 6 государств (Сербия, Словения, Босния и Герцеговина, Хорватия, Черногория и Македония). Некоторые из этих изменений сопровождались вооружёнными конфликтами, а также привели к возникновению целого ряда самопровозглашенных, но не признанных мировым сообществом государств.

Второй важный политический процесс после второй мировой войны это **деколонизация**, т.е. процесс получения колониями независимости и образование на их месте суверенных государств. Это был очень сложный процесс, который проходил под влиянием внешних и внутренних политических сил. В основе его лежала борьба за власть во вновь образованных государствах, которая часто сопровождалась вооружёнными конфликтами и затяжными гражданскими войнами. Примерами последних может служить гражданская война в Корее, во Вьетнаме, в Эфиопии и других странах. Некоторые из этих конфликтов сохранились до настоящего времени.

Политические системы в большинстве постколониальных стран до конца не сформировались и их государственность является неустойчивой. Иногда их называют странами транзитной государственности. Так же между этими государствами существуют споры за принадлежность территорий. Очень часто в основе этих конфликтов лежат религиозные и этнические противоречия. Возможны как объединения некогда разделенных территорий, так и распад существующих государств. Последними по времени образования суверенными государствами стали Восточный Тимор (2002 г.), Черногория (2006 г.) и Южный Судан (2011 г.). *(Как вы думаете, будут ли появляться на политической карте мира новые независимые государства? Попробуйте обосновать свой ответ*

Современный период формирования политической карты (с начала XXI ст.) связан со стремлением большинства государств мира активно сотрудничать между собой, решать возникающие споры и проблемы мирным путем. Особая роль в таком сотрудничестве отводится международным организациям. Наиболее влиятельная организация современности – ООН. В ее состав входят 193 государства мира. Единственным суверенным государством, которое не входит в состав ООН является Ватикан. На Совет Безопасности ООН возложена главная ответственность за поддержание мира и безопасности во всем мире. Помимо этого созданы влиятельные международные организации, усилия которых направлены на развитие сотрудничества между странами внутри отдельных регионов. В Европе это Европейский союз (ЕС), в Африке – Африканский союз, в Америке – Организация американских государств.

Обобщим и запомним. Политическая карта динамична, на ней отражаются изменения, происходящие в политической жизни общества. Изменения на политической карте мира бывают количественными и качественными. В формировании политической карты мира можно выделить несколько этапов: древний и средневековый (до эпохи Великих географических открытий), новый, новейший и современный. На современном этапе развития политической карты мира особую роль в решении проблем, возникающих между государствами, играют международные организации.

Проверим себя: 1. Каковы причины изменений, происходящих на политической карте мира? 2. Какие изменения на политической карте мира относятся к количественным? Приведите примеры количественных изменений на современной политической карте мира 3. Назовите качественные изменения на политической карте мира и приведите их примеры. 4. Какие этапы выделяются в истории развития политической карты мира? 5. Какие процессы были определяющими в новейший период развития политической карты? 6. В чём особенности современного этапа развития политической карты мира?

От теории к практике. 1. В большинстве случаев изменение размеров территории государств происходит за счёт присоединения территории других государств или отделения части государственной территории. Подумайте, какими еще способами может быть увеличена территория государства и приведите примеры государств, которые могут этими способами воспользоваться.

Обсудим: Считается, что количественные и качественные изменения на политической карте мира взаимосвязаны. Так ли это? Аргументируйте свой ответ.

Для любознательных: На современной политической карте мира существуют так называемые «непризнанные государства». Проанализируйте, на территории каких регионов и государств они преимущественно находятся. В чём причина образования таких государств, и при каких условиях, на ваш взгляд, они могут стать суверенными государствами?